


Tegnforklaring

Reguleringsplan PBL 2008

§12-5. Nr. 1 - Bebyggelse og anlegg

 Sentrumsformål

§12-5. Nr. 2 - Samferdselsanlegg og teknisk infrastruktur


 Veg

 Fortau

 Gang-/sykkelveg

§12-6 - Hensynssoner

 Rød sone iht. T-1442

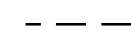
 Gul sone iht. T-1442

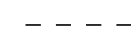
Linjesymbol

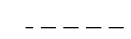
 Planens begrensning


 Formålgrense


 Bestemmelsegrense


 Byggegrense

 Bebyggelse som forutsettes fjernet


 Frisiktlinje

 Regulert kant kjørebane

 Regulert fotgjengerfelt

 Grense for støvsone

Punktsymboler

 Avkjørsel - både inn og utkjøring

Kartopplysninger

Kilde for basiskart:

Dato for basiskart:

Koordinatsystem: UTM sone 32 basert på EUREF89/WGS84

Høydegrunnlag: NN2000

Ekvidistanse 1 m

Kartmålestokk: 1:500 m (A2)



Bø
kommune

Detaljregulering

Detaljreguleringsplan for Grivi torg

Med tilhørende reguleringsbestemmelser

Arealplan-ID:
0821_01_58_2015

Forslagstiller:
Grivi Invest AS

SAKSBEHANDLING ETTER PLAN- OG BYGNINGSLOVEN

Dato	Revisjon	Revidert etter 1.gangsbehandling	SAKS-NR.	DATO	SIGN.
05.11.2018		Revidert etter 1.gangsbehandling		05.11.18	E.A.
10.08.2018		Revider etter 2.gangsbehandling		10.08.18	E.A.
Kommunestyret sitt vedtak			101/18	10.12.18	
Ny 2. gangs behandling					
Offentlig ettersyn fratil					
2. gangs behandling			89/18	13.11.2018	
Offentlig ettersyn fra.07.09.2018 til 25.10.2018					
1. gangs behandling			63/18	28.08.2018	
Kunngjøring av oppstart av planarbeid				28.06.2018	
Oppstartsmøte:				26.06.2018	
PLANEN ER UTARBEIDET AV:			TEGNNR.	DATO	SIGN.
WSP AS - ARK.NET AS			DR-01-A3	10.08.18	E.A.

Det bekreftes at planen er i samsvar med kommunestyrets vedtak av

10.12.18
Dato

Plansjef

